

Druh pozemku:  
Katastrální území:  
Okres:

PODÉLNÝ PROFIL KOLEJE č.3

M 1:1000/100

SKLONOVÉ POMĚRY

TYP PRAŽCOVÉHO PODLOŽÍ

ČÍSLA PŘÍČNÝCH ŘEZŮ

POSUN KOLEJE (P-vpravo, L-vlevo)  
uvedeno v mm

ZDVIH NIVELETY TK  
(+nad, -pod stávající niveletou) v m

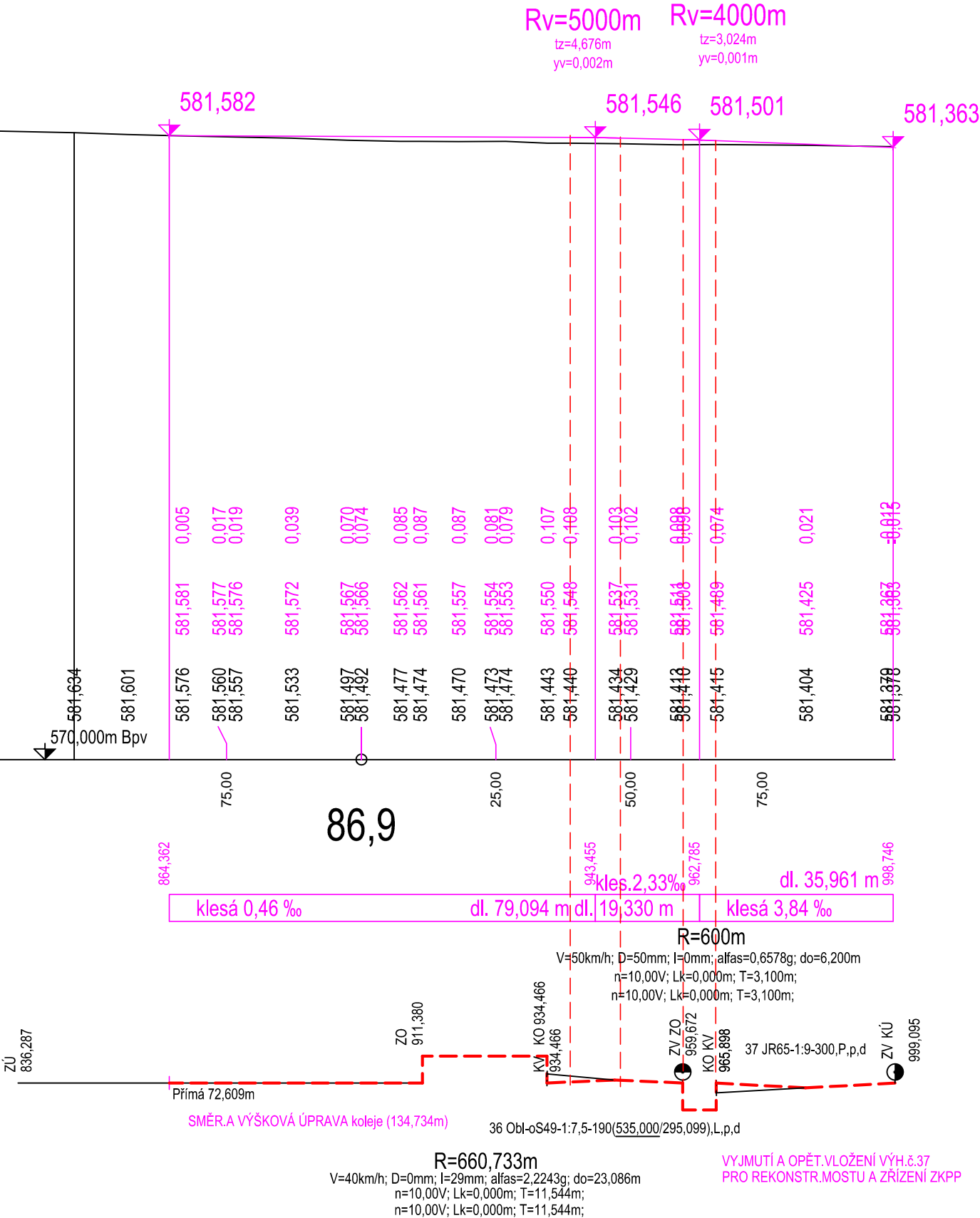
NAVRŽENÉ NIVELETA KOLEJE (TK)  
Výškový systém Bpv

STÁVAJÍCÍ NIVELETA KOLEJE (TK)

STANIČENÍ VZTAŽENO K ZV č.43 (km 87,155)  
(Stavební kilometráž)

SKLONOVÉ POMĚRY

SMĚROVÉ POMĚRY





EVROPSKÁ UNIE  
Evropské strukturální a investiční fondy  
Operační program Doprava

Ministerstvo dopravy  
Státní fond dopravní  
infrastruktury



SO 01-16-01 Žst. Žďár nad Sázavou, železniční spodek  
SO 01-17-01 Žst. Žďár nad Sázavou, železniční svršek

Veškerá práva vyhrazena. Tento výkres a detail je majetkem projektanta a nesmí být použit celý ani z části bez písemného souhlasu.

ZODP. PROJEKTANT		VYPRACOVAL		<div>GENERÁLNÍ PROJEKTANT</div> <div><div>Havlíčkův Brod s.r.o. Průmyslová 941 580 01 Havlíčkův Brod</div></div>		
Ing.P.Bláha		Ing.P.Bláha				
KONTROLOVAL		HIP				
R. Kverek, DiS		Ing.P.Bláha				
OBEC: Žďár nad Sázavou		KRAJ: Kraj Vysočina		<div>PROJEKTOVÁNÍ INŽENÝRSKÝCH STAVEB</div> <div>tel.: 724 155 348</div> <div>e-mail: přijímení@dmchb.cz</div>		
INVESTOR: <b>Správa železniční dopravní cesty, státní organizace</b> DLÁŽDĚNÁ 1003/7, 110 00 PRAHA 1						
ZADAVATEL: Správa železniční dopravní cesty, státní organizace STAVEBNÍ SPRÁVA VÝCHOD NERUDOVA 1, 772 58 OLOMOUC						
<div>NÁZEV AKCE:</div> <div>Kolejové úpravy v žst. Žďár nad Sázavou</div> <div>PODÉLNÝ PROFIL KOLEJE č.3</div>				DATUM		2/2019
				STUPEŇ PD		DSP
				Č. ZAKÁZKY		18015
				MĚŘÍTKO		1:1000/100
				ČÁST. DOKUM.	Č. VÝKRESU	
				E.1.1	205	